



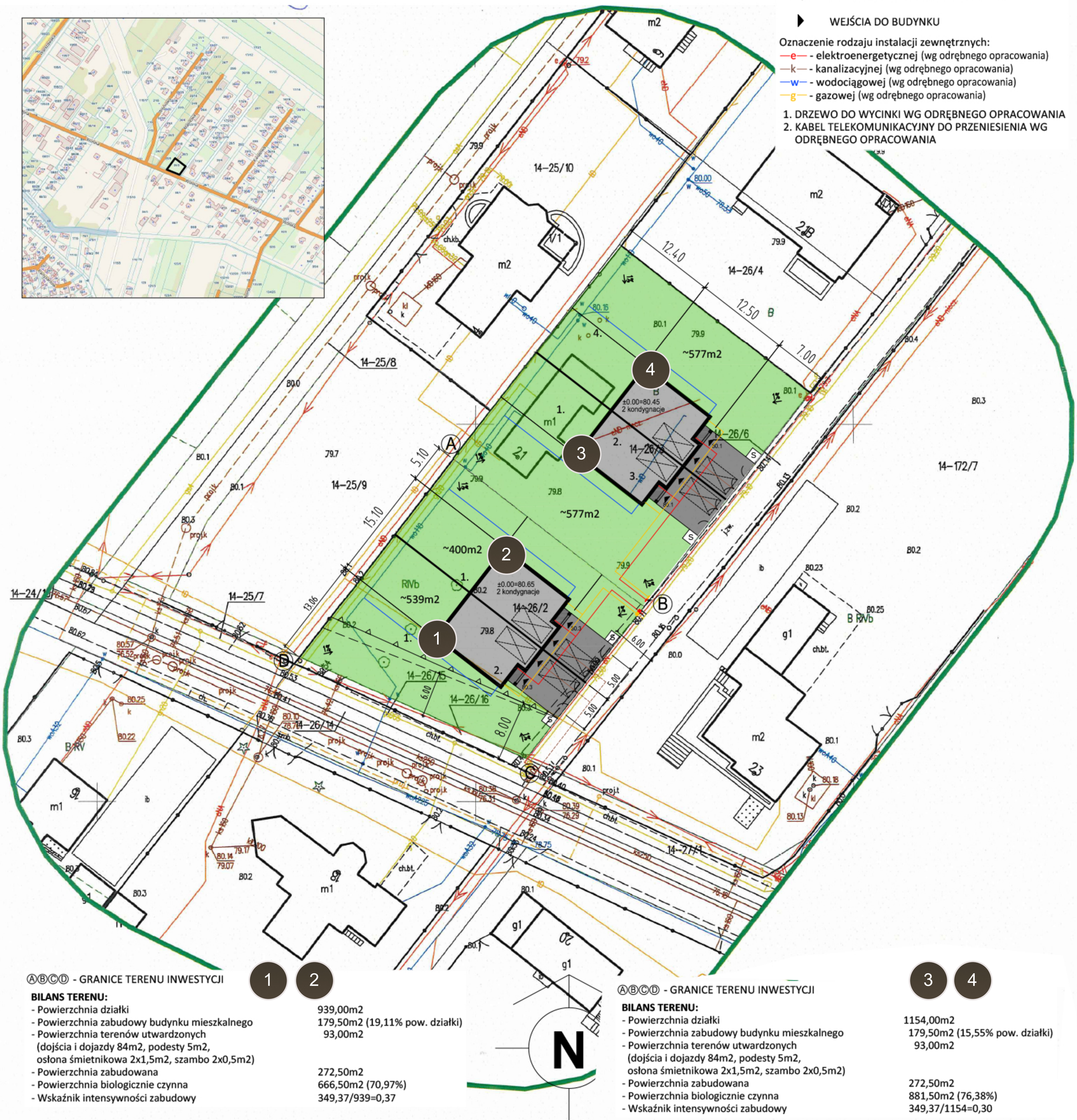
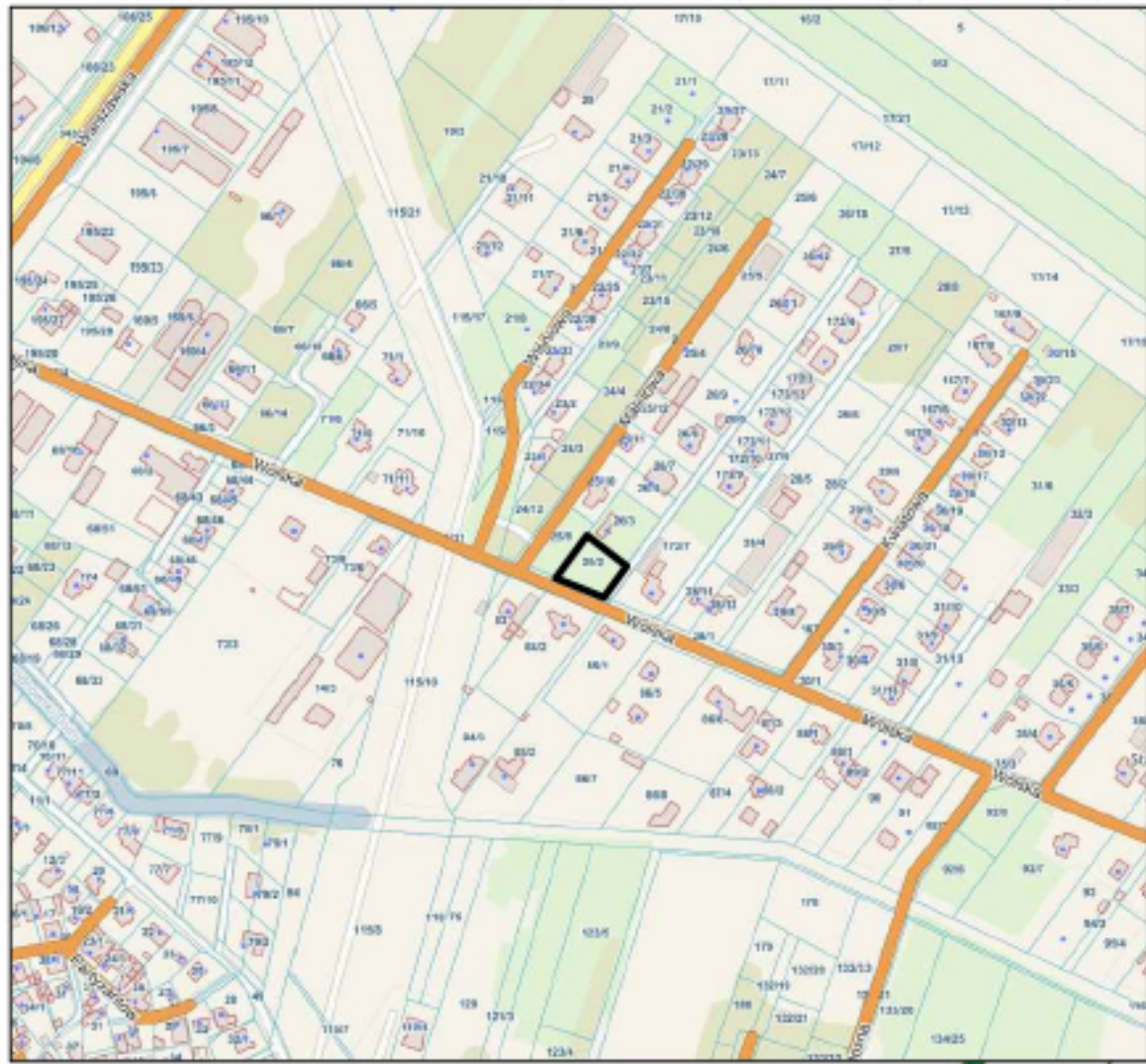


Stanisławów Drugi

ul. Wolska

-  ISTNIEJĄCA ZABUDOWA
-  PROJEKTOWANY BUDYNEK
-  PROJEKTOWANE ZJAZDY NA DZIAŁKĘ I BRAMA WJAZDOWA
-  PROJEKTOWANE MIEJSCA GROMADZENIA ODPADÓW STAŁYCH Z 4 SZCZELNYMI POJEMNIKAMI DO WSTĘPNEJ SEGREGACJI
-  PROJEKTOWANE DOJAZDY I DOJŚCIA
-  PROJEKTOWANE TARASY I PODESTY
-  PROJEKTOWANE MIEJSCA PARKINGOWE 2,5x5m
-  PROJEKTOWANA ZIELEŃ NISKA NA GRUNCIE RODZIMYM
-  PROJEKTOWANA SKRZYŃKA ENERGETYCZNA (wg odrębnego opracowania)
-  PROJEKTOWANA SKRZYŃKA GAZOWA (wg odrębnego opracowania)
-  1% KIERUNEK SPŁYWU WÓD OPADOWYCH
-  WEJŚCIA DO BUDYNKU

- Oznaczenie rodzaju instalacji zewnętrznych:
-  - elektroenergetycznej (wg odrębnego opracowania)
 -  - kanalizacyjnej (wg odrębnego opracowania)
 -  - wodociągowej (wg odrębnego opracowania)
 -  - gazowej (wg odrębnego opracowania)
1. DRZEWO DO WYCINKI WG ODRĘBNEGO OPACOWANIA
 2. KABEL TELEKOMUNIKACYJNY DO PRZENIESIENIA WG ODRĘBNEGO OPACOWANIA



A B C D - GRANICE TERENU INWESTYCJI

BILANS TERENU:

- Powierzchnia działki
- Powierzchnia zabudowy budynku mieszkalnego
- Powierzchnia terenów utwardzonych (dojścia i dojazdy 84m², podesty 5m², osłona śmietnikowa 2x1,5m², szambo 2x0,5m²)
- Powierzchnia zabudowana
- Powierzchnia biologicznie czynna
- Wskaźnik intensywności zabudowy

1 2

- 939,00m²
- 179,50m² (19,11% pow. działki)
- 93,00m²
- 272,50m²
- 666,50m² (70,97%)
- 349,37/939=0,37

A B C D - GRANICE TERENU INWESTYCJI

BILANS TERENU:

- Powierzchnia działki
- Powierzchnia zabudowy budynku mieszkalnego
- Powierzchnia terenów utwardzonych (dojścia i dojazdy 84m², podesty 5m², osłona śmietnikowa 2x1,5m², szambo 2x0,5m²)
- Powierzchnia zabudowana
- Powierzchnia biologicznie czynna
- Wskaźnik intensywności zabudowy

3 4

- 1154,00m²
- 179,50m² (15,55% pow. działki)
- 93,00m²
- 272,50m²
- 881,50m² (76,38%)
- 349,37/1154=0,30

